




ОБЩИНА БРЕЗНИК



Изх. № 610069
.....13.05.2021.....

ДО
ОБЩНСКИ СЪВЕТ
ГР.БРЕЗНИК

ДОКЛАДНА ЗАПИСКА

от Васил ~~а~~ Узунов -Кмет на община Брезник

Относно: Предоставяне на земеделска земя от ОПФ в землището на с. Конска, с цел възстановяването ѝ на наследниците на Лозан ~~Тодоров~~ Ангелков.

УВАЖАЕМИ СЪВЕТНИЦИ,

В общинската администрация е постъпило искане от ОСЗ- Брезник вх. №5800-59/09.04.2021г. за предприемане на необходимите действия за предоставяне на земеделска земя от ОПФ за имоти с №№ 41126.41.14; 41126.41.248; 41126.41.249; 41126.41.250; 41126.41.251 с оглед възстановяването им на наследниците на бившия собственик в землището на с. Конска.

За имотите е подадено искане вх. № 505/02.04.2021г. в ОСЗ Брезник от Росица Стоянова – наследник за издаване на решение за възстановяване правото на собственост на земи в стари реални граници, собственост на Лозан ~~Тодоров~~ Ангелков.

Имотите са идентифицирани на терен и към настоящия момент в Картата на възстановената собственост са регистрирани като собственост на Община Брезник. На общината са предадени с протоколно решение № 1 / 25.07.2008 г. на комисията по чл. 19, ал. 2 от ЗСПЗЗ.

Предлагам Общински съвет Брезник да вземе следното решение:

На основание чл. 21, ал. 1, т. 8 от ЗМСМА, във връзка с § 27, ал. 2, т. 1 от ПЗР към ЗИД на ЗСПЗЗ и искане вх. №5800-59/09.04.2021г. от ОСЗ гр. Брезник:

1. Предоставя имоти от ОПФ, с цел тяхното възстановяване в стари реални граници в землището на **с. Конска**, община Брезник, собственост на **Лозан Тодоров Ангелков**, както следва:

-Поземлен имот с №**41126.41.14** с площ от **3.169** дка, представляващ нива, пета категория в местност „Поята/Под страище“, образуван от поземлен имот с № 41126.41.14, общинска собственост.;

- Поземлен имот с №**41126.41.248** с площ от **1.674** дка, представляващ нива, пета категория в местност „Поята/Под страище“, образуван от поземлен имот с № 41126.41.8, общинска собственост.;

- Поземлен имот с №**41126.41.249** с площ от **1.088** дка, представляващ нива, пета категория в местност „Ристина поята/Под страище“, образуван от поземлен имот с № 41126.41.8, общинска собственост.;

- Поземлен имот с №**41126.41.250** с площ от **1.507** дка, представляващ ливада, пета категория в местност „Вада/Под страище“, образуван от поземлен имот с № 41126.41.5, общинска собственост.;

- Поземлен имот с №**41126.41.251** с площ от **1.233** дка, представляващ ливада, пета категория в местност „Вада/Под страище“, образуван от поземлен имот с № 41126.41.5, общинска собственост.;

2. Упълномощава Кмета на Община Брезник да предприеме последващите съгласно Закона действия.

С уважение,

ВАСИЛ УЗУНОВ

Кмет на Община Брезник



Съгласувано с:

Милен Миленков, гл.юрисконсулт дата 05.05.2021 г.

Изготвил:

Иванка Михайлова, мл.експерт



..... дата 05.05.2021 г



Идентифициране

РЕПУБЛИКА БЪЛГАРИЯ

Министерство на земеделието, храните и горите
Областна дирекция "Земеделие"-Перник
Общинска служба по земеделие – Брезник



**ДО КМЕТА
НА ОБЩИНА БРЕЗНИК**

ИСКАНЕ

От Мая Младенова -Началник ОСЗ -Брезник

УВАЖАЕМИ ГОСПОДИН КМЕТ,

Във връзка с параграф 27, ал.2, т.1 от Преходните и заключителни разпоредби към ЗИД на ЗСПЗЗ отправям искане да бъдат предприети необходимите действия за предоставяне на имоти в землището на с.Конска, общ.Брезник както следва:

- 1.№41126.41.14 – нива, V категория с площ от 3,169 дка, образуван от имот с № 41126.41.14 частна собственост на Община Брезник.
- 2.№41126.41.248 – нива, V категория с площ от 1,674 дка, образуван от имот с №41126.41.8 частна собственост на Община Брезник.
- 3.№41126.41.249 – нива, V категория с площ от 1,088 дка, образуван от имот с № 41126.41.8 частна собственост на Община Брезник.
- 4.№41126.41.250- ливада, , V категория с площ от 1,507 дка, образуван от имот с № 41126.41.5 частна собственост на Община Брезник.
- 5.№41126.41.251- ливада, , V категория с площ от 1,233 дка, образуван от имот с № 41126.41.5 частна собственост на Община Брезник.

МОТИВИ:

За същите имоти е подадено искане с вх. №505 /02.04.2021г. за издаване на решение за възстановяване правото на собственост от Росица Теофилова Стоянова наследник на Лозан Тодоров Ангелков по преписка вх. № 478 /08.01.1992 г . с решение №26/1 от 08.11.1994г., по преписка вх.№478 на Поземлена комисия / Общинска служба по земеделие/ гр.Брезник по чл.18ж, ал.1 от ППЗСПЗЗ е признато правото за възстановяване на собственост на земи в съществуващи стари реални граници на наследници на Лозан Тодоров Ангелков за землището на с.Конска.

1. 3,169 дка в местността „Поята/Под Страище“
2. 1,674 дка в местността „Поята/Под Страище“
3. 1,088 дка в местността „Ристина поята/Под Страище“
4. 1,507 дка в местността „Вада/Под Страище“
5. 1,233 дка в местността „Вада/Под Страище“

Имотите към настоящия момент в КК са регистрирани като собственост на Община Брезник. Предадени на общината с протоколно решение № 1 / 25.07.2008г. на комисията по чл.19, ал.2 от ЗСПЗЗ.

Съгласно параграф 27 , ал.2 , т.1 от Преходните и заключителни разпоредби е необходимо Общински съвет да се произнесе с решение за предоставяне на имотите с цел възстановяването им на бившите собственици.

Приложение:

1. Искане вх. № 505 /02.04.2021г. от Росица Теофилова Стоянова
2. Решение по чл.18ж, ал.1 от ППЗСПЗЗ по преписка вх. №478 /08.01.1992 г. в землище на с.Конска
3. Скица- проект на новообразуван проектен имот за изменение в кадастрална карта с проектен идентификатор 41126.41.14
4. Скица- проект на новообразуван проектен имот за изменение в кадастрална карта с проектен идентификатор 41126.41.248
5. Скица- проект на новообразуван проектен имот за изменение в кадастрална карта с проектен идентификатор 41126.41.249
6. Скица- проект на новообразуван проектен имот за изменение в кадастрална карта с проектен идентификатор 41126.41.250
7. Скица- проект на новообразуван проектен имот за изменение в кадастрална карта с проектен идентификатор 41126.41.251

Началник ОСЗ:

/инж.агр.М.Петрова

