



ОБЩИНА БРЕЗНИК

Изх. № 6100-53
..... 08.06.2020г.

231/15.06.2020г.

ДО
ОБЩИНСКИ СЪВЕТ
ГР.БРЕЗНИК

ДОКЛАДНА ЗАПИСКА

от Васил Узунов -Кмет на Община Брезник

Относно: Предоставяне на земеделска земя от ОПФ в землището на село Конска, с цел възстановяването ѝ на наследниците на **Пенчо Кръжанов**.

УВАЖАЕМИ СЪВЕТНИЦИ,

В общинската администрация е постъпило искане от ОСЗ- Брезник вх. №5800-57/29.05.2020г. за предприемане на необходимите действия за предоставяне на земеделска земя от ОПФ за имоти №№ 41126.12.100; 41126.12.225; 41126.12.226; 411236.12.227; 41126.12.108; 41126.12.119; 41126.12.124; 41126.12.148; 41126.16.115; 41126.16.309; 41126.16.310, с оглед възстановяването им на наследниците на бившия собственик в землището на село **Конска**.

За имотите е подадено искане вх. № 485/22.05.2020 г. в ОСЗ Брезник от Иво Крумов – наследник за издаване на решение за възстановяване правото на собственост на земи в стари реални граници, собственост на **Пенчо Кръжанов**

Имотът е идентифициран на терен и към настоящия момент в Картата на възстановената собственост е регистриран като собственост на Община Брезник. На общината е предаден с протоколно решение № 1 / 25.07.2008 г. на комисията по чл. 19, ал. 2 от ЗСПЗЗ

Предлагам Общински съвет Брезник да вземе следното решение:

На основание чл. 21, ал. 1, т. 8 от ЗМСМА, във връзка с § 27, ал. 2, т. 1 от ПЗР към ЗИД на ЗСПЗЗ и искане вх. №5800-57/29.05.2020г. от ОСЗ гр. Брезник:

1. Предоставя имоти от ОПФ, с цел възстановяването им в стари реални граници в землището на **с. Конска**, община Брезник, собственост на **Пенчо Кръжанов**.

- **ПИ с идентификатор 41126.12.100** с площ от **1,232** дка, представляващ нива, категория V, образуван от имот №41126.12.100 общинска собственост, местност „Брег/Злокрак“.

- **ПИ с идентификатор 41126.12.225** с площ от **3,043** дка, представляващ нива, категория V, образуван от имот №41126.12.106, общинска собственост, местност „Видричка вада/Лука“.

- **ПИ с идентификатор 41126.12.226** с площ от **0,792** дка, представляващ нива, категория V, образуван от имот №41126.12.106, общинска собственост, местност „Градина/Лука“.

- **ПИ с идентификатор 41126.12.227** с площ от **0,734** дка, представляващ нива, категория V, образуван от имот 41126.12.106, общинска собственост, местност „Градина/Лука“.

- **ПИ с идентификатор 41126.12.108** с площ от **0,813** дка, представляващ нива, категория V, образуван от имот 41126.12.108, общинска собственост, местност „Гърлака/Лука“.

- **ПИ с идентификатор 41126.12.119** с площ от **2,231** дка, представляващ нива, категория V, образуван от имот 41126.12.119, общинска собственост, местност „Сърбин дол/Черемидарица“.

- **ПИ с идентификатор 41126.12.124** с площ от **1,411** дка, представляващ ливада, категория V, образуван от имот 41126.12.124, общинска собственост, местност „Мост/Ливага“.

- **ПИ с идентификатор 41126.12.148** с площ от **0,611** дка, представляващ ливада, категория V, образуван от имот 41126.12.148, общинска собственост, местност „Злокрак/Ливага“.

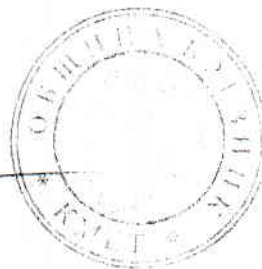

- **ПИ с идентификатор 41126.16.115** с площ от **1,768** дка, представляващ нива, категория V, образуван от имот 41126.16.115, общинска собственост, местност „Мламош/Конопнице“.

- **ПИ с идентификатор 41126.16.309** с площ от **2,575** дка, представляващ нива, категория V, образуван от имот 41126.16.113, общинска собственост, местност „Село/Конопнице“.

- ПИ с идентификатор 41126.16.310 с площ от 0,992 дка, представляващ нива, категория V, образуван от имот 41126.16.113, общинска собственост, местност „Село/Конопнице“.

2. Упълномощава Кмета на Община Брезник да предприеме последващите съгласно Закона действия.


С уважение,



ВАСИЛ УЗУНОВ

Кмет на Община Брезник

Съгласувано с:



Милен Миленков, гл.юрисконсулт дата 05.06.2020 г.

Изготвил:



Изабела Иванова, младши експерт дата 05.06.2020 г.