



ОБЩИНА БРЕЗНИК

ОБЩИНСКИ СЪВЕТ - БРЕЗНИК
86/10.04.17г.

Изх. №. 61-00-41
..... 10.04.2017.....

ДО ОБЩИНСКИ СЪВЕТ
ГР.БРЕЗНИК

ДОКЛАДНА ЗАПИСКА

ОТ ВАСИЛ УЗУНОВ -КМЕТ НА ОБЩИНА БРЕЗНИК

ОТНОСНО: Разрешение за изработване на проект на ПУП – ПР и ПП за ТРАСЕ И СЕРВИТЕТ НА ПРОМИШЛЕН ТРЪБОПРОВОД от УПИ I-73.1, 73.5, кв. 129 по РП на гр. Брезник, собственост на „ТРЕЙС РИСОРСИЗ“ ЕООД до резервоар в ПИ № 06286.72.30 по КККР на гр. Брезник с приложено проектопредложение за изработване на ПУП – ПР и ПП и задание за проектиране, съгласно чл. 125, ал. 2 от ЗУТ

УВАЖАЕМИ ОБЩИНСКИ СЪВЕТНИЦИ,

Със заявление вх. № 2600 – 6 от 05. 04. 2017 г. е постъпило искане от „ТРЕЙС РИСОРСИЗ“ ЕООД с приложено проектопредложение и задание за издаване на разрешение за проектиране на ПУП – ПП за трасе и сервитут на ПРОМИШЛЕН ТРЪБОПРОВОД от УПИ I-73.1, 73.5, кв. 129 по РП на гр. Брезник до резервоар в ПИ № 06286.72.30 по КККР на гр. Брезник

Във връзка с гореизложеното, предлагам Общински съвет, гр. Брезник на основание чл.21, ал.1, т.11 от ЗМСМА , чл.124а ал.1 и чл.124 б, ал.1 от ЗУТ да вземе следното

РЕШЕНИЕ:

1. Разрешава изработването на проект за обект: ПУП-Парцеларен план за учредяване на трасе и сервитут за построяване на ПРОМИШЛЕН ТРЪБОПРОВОД от УПИ I-73.1, 73.5, кв. 129 по РП на гр. Брезник до резервоар в ПИ № 06286.72.30 по КККР на гр. Брезник

2. Одобрява задание по чл. 125 от ЗУТ за изработване на проект за обект: ПУП-Парцеларен план за учредяване на трасе и сервитут за построяване на ПРОМИШЛЕН ТРЪБОПРОВОД от УПИ I-73.1, 73.5, кв. 129 по РП на гр. Брезник до резервоар в ПИ № 06286.72.30 по КККР на гр. Брезник

ПРИЛОЖЕНИЕ : Заявление Вх.№ 2600-6 от 05. 04. 2017 год.; нот. акт № 56, т.ІІІ, рег.№ 1811, д.№ 221/2012 год.; договор № 104 от 08. 10. 2015 г. за продажба на общински имот; нот. акт № 100, т. ІІ, рег. № 1105, д. № 152 от 2014 г.; нот. акт № 103, том ІІ, рег. № 1927, д.№ 128, от 05. 06. 2015 г. скица на ПИ № 06286.72.30, скица № 15 – 124998 ОТ 21. 03. 2017 г по КККР на гр. Брезник; скица № 15 – 124985 от 21. 03. 2017 г. задание за проектиране и проектопредложение

С уважение,

ВАСИЛ УЗУНОВ

Кмет на Община Брезник

ИЗГОТВИЛ:

Арх. Петър Огнянов – главен архитект



АГЕНЦИЯ ПО ГЕОДЕЗИЯ,
КАРТОГРАФИЯ И КАДАСТЪР

СЛУЖБА ПО ГЕОДЕЗИЯ, КАРТОГРАФИЯ И КАДАСТЪР - ГР. ПЕРНИК

2300, ПОЩЕНСКА КУТИЯ 28, Ул. "ТЪРГОВСКА" №46, ет.4, 076/600163; 600162,
pernik@cadastre.bg, БУЛСТАТ:130362903

СТР. 1/01/1

СКИЦА НА ПОЗЕМЛЕН ИМОТ
№ 15-124985-21.03.2017 г.

Поземлен имот с идентификатор **06286.73.36**

Гр. **Брезник**, общ. **Брезник**, обл. **Перник**

По кадастралната карта и кадастралните регистри, одобрени със **Заповед РД-18-35/23.04.2009 г.**
на **ИЗПЪЛНИТЕЛЕН ДИРЕКТОР НА АГКК**

Последно изменение със заповед: **няма издадена заповед за изменение в КККР**

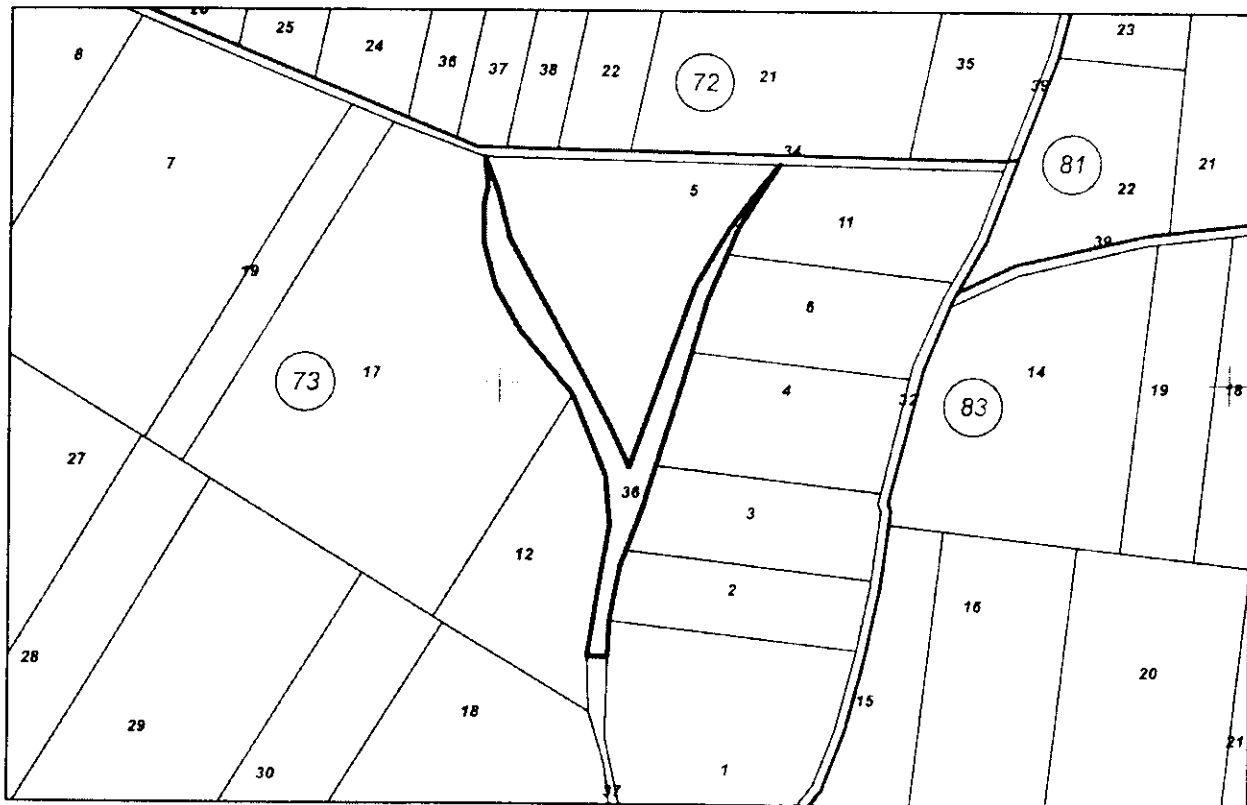
Адрес на поземления имот: **гр. Брезник**

Площ: **3019 кв.м**

Трайно предназначение на територията: **Урбанизирана**

Начин на трайно ползване: **Със сгради и съоръжения за добив на полезни изкопаеми**

Координатна система БГС2005



М 1:3000

Номер по предходен план: **000360**, квартал: **129**, парцел: част от I-73.1, 73.5

Съседи: **06286.73.12, 06286.73.37, 06286.73.1, 06286.73.2, 06286.73.3, 06286.73.4, 06286.73.6, 06286.73.11, 06286.73.5, 06286.73.34, 06286.73.17**

Собственици:

1. **175085154, ТРЕЙС РИСОРСИЗ ЕООД**

площ 3019 кв.м. от правото на собственост

Писмен договор № 7 том 8 рег. 2098 от 08.10.2015г., издаден от Служба по вписванията гр.Брезник

Скица № **15-124985-21.03.2017 г.** издадена въз основа на документ с входящ № **01-72730-14.03.2017 г.**



/инж. М. Минтова/

ЗАДАНИЕ

ЗА ПОДРОБЕН УСТРОЙСТВЕН ПЛАН - ПАРЦЕЛАРЕН ПЛАН ЗА ТРАСЕ И СЕРВИТУТ
НА ПРОМИШЛЕН ТРЪБОПРОВОД ДО РЕЗЕРВОАР ЗА СЪХРАНЕНИЕ НА
ОБОРОТНА ВОДА В ПИ № 06286.72.30 ПО ККР НА ГР. БРЕЗНИК от УПИ I-
73.1,73.5,кв.129 ПО РЕГУЛАЦИОННИЯ ПЛАН НА ГР.БРЕЗНИК

Настоящото задание е изработено в обем и съдържание съгласно изискванията на чл.125, ал.2 от ЗУТ.

1. Възложител и основания за изработване:

Възложител на настоящият проект е собственикът на ПИ с номер 06286.72.30 по ККР на гр.Брезник и УПИ I-73.1,73.5, кв.129 по регулационния план на гр.Брезник, община Брезник – „Трейс Рисорсиз“ ЕООД, съгласно нот. акт 50, т.5, рег .1263 от 05.06.2015 год., нот. акт 58, т.5, рег .1294 от 06.06.2014 год, нот. акт 193, т.9, рег .2270 от 11.12.2012 год., и договор за продажба по реда на ЗОС N 7, т.8, рег.2103 от 08.10.2015 год. Възложителят е и титуляр на концесионни права за добив на подземни богатства по чл.2, ал.2, т.1 от Закона за подземни богатства- метални полезни изкопаеми-златно-сребърни руди, предоставени с РМС 637/21.08.2015год. Планът ще се изработи на основание чл.124а, ал.1, ал.5 и чл.59, ал.1, чл.110, ал.1, т.5 и чл.112, ал.2, т.10 от ЗУТ, при спазване на действащата нормативна уредба за устройство на територията.

2. Цел на проекта:

ПУП – ПАРЦЕЛАРЕН ПЛАН се изготвя с оглед създаване на условия за изграждане на резервоар за оборотна вода за производствени нужди в ПИ 72.30, като в отделен ПУП-ПРЗ се обособява УПИ – „за резервоар за оборотна вода ,открит склад за съхранение на стерилна скална маса и насипище за временно депониране и съхранение на хумус“.

Водата в резервоара ще се подава по напорен полиетиленов тръбопровод Ф 90 и ще се връща обратно от резервоара към производствената площадка по подаващ полиетиленов тръбопровод Ф 90, за който е необходимо да се осигури трасе и сервитут, съобразени със съществуващ ел. кабел 20 KV в полския път, ПИ № 73.34.

3. Териториален обхват на ПУП и съществуващо положение:

ПИ с номер 06286.73.34 по ККР на гр.Брезник, община Брезник представлява земеделска земя с НТП полски път, за които вече е учредяван с ПУП-ПП сервитут за кабелно захранване 20KV, от север и юг имотът граничи с поземлени имоти земеделска земя.

ПУП – ПАРЦЕЛАРЕН ПЛАН да се изготви с оглед осигуряване на трасе и сервитут на напорен тръбопровод Ф 90 – полиетилен и подаващ тръбопровод Ф90, полиетилен, по които ще се подава вода до резервоар за оборотна вода в ПИ № 72.30 и обратно от него до производствената площадка с оглед ползването и повторно на производствената площадка, като оборотна.

4. Изисквания към ПУП:

ПУП-ПП да се изработи при следните условия:

Трасето на тръбопроводите да се избере така, че да се засегнат минимален брой имоти на други собственици.

Трасето на тръбопроводите да започва от производствената площадка, УПИ I-73.1, 73.5 – за изграждане на портална конструкция и табан за скална маса, преминава по полския път, ПИ № 73.34 и да стига до ПИ 72.30, в който ще се изгради резервоар за оборотна вода.

Проектът на ПУП-ПП за трасе и сервитут се изготвя с оглед създаване на необходимите, изискващи се от закона условия за преминаване на проводи и съоръжения през чужди имоти и провеждане на процедурите по чл. 192 – 194 от ЗУТ.

Ширината на сервитута е 50 см. между осите на тръбопроводите и 2 x 3,0 м. от края на тръбопроводите.

Да бъдат изготвени:

ПУП – ПП на трасето на водопровода;

Схема на чупките на трасето с координати на точките на чупките;

Ведомост с имената на собствениците на поземлените имоти и площите на сервитута във всеки имот.

ПУП да се изработи в CAD, формат на MPPB и представи в три комплекта на хартиен носител и в електронен вид на диск.

5. Етапи на ПУП:

ПУП да се изработи еднофазно във фаза окончателен проект.

6. Обем и съдържание на разработката:


Обем и съдържание на ПУП - ПП:

№	Вид документ	Мащаб	Хартиен носител (бр.)	Недеф. основа (бр.)	Цифров носител (бр.) / [формат]
1	Парцеларен план	1:1000	4	1	1 / [*.PDF] 1 / [*.CAD]
2	Обяснителна записка	-	5	-	1 / [*.PDF]

Приложения към заданието:

1. Документи за собственост;
2. Актуални скици на имотите;
3. Скица-Предложение ПУП-ПП М 1:1000;

Възложител:



Изготвил:


(инж.Вл.Караишев)

16. В. № 1098

Служба по вписванията гр. Брезник	
Вз. рег. №	1105 / 08.10.2015 г.
Акть №	7 том 8 / дело № 1330 / 2015 г.
Наредна книга: том	_____ стр.
Имотна партида	11219
Д.Т.	_____ к.л. № _____
Съдия по вписванията:	

ДОГОВОР № 10

За продажба на общински недвижим имот по реда на Закона за общинската собственост



Днес, 08.10.2015 година, в гр. Брезник между подписаните:

ОБЩИНА БРЕЗНИК, ЕИК 000386559, със седалище и адрес на управление в гр. Брезник 2360, област Перник, ул. "Елена Георгиева" № 16, представлявана от Иван Димитров Бъчваров – И. Д. КМЕТ (зап. № 1105/18.09.2015 г.) и Оля Малинова Стоянова – ГЛ. СЧЕТОВОДИТЕЛ, наричана в договора "продавач" и

„ТРЕЙС РИСОРСИЗ“ ЕООД, ЕИК: 175085154, със седалище и адрес на управление в гр. София 1680, район Витоша, бул. „България“ № 102, бл. Бизнес център Белисимо, ет. 6, с управител Атанас Петров Тасмов, ЕГН: 7601250884, наричано "купувач", се подписа настоящият договор за продажба на недвижим имот по реда на Закона за общинската собственост.

I. ПРЕДМЕТ НА ДОГОВОРА

1. Въз основа на заповел № 1128/29.09. 2015 год., издадена на основание чл. 21, ал. 1, т. 8 от ЗМСМА, чл. 36, ал. 1, т. 2, чл. 41, ал. 2 от ЗОС, чл. 36 от ЗС и чл. 33 от НРПУРОИ, решения № 604/ 10.11.2014 год. и № 848/27.08.2015 год. на Общински съвет гр. Брезник, Нотариален акт за покупко-продажба на недвижим имот № 56, том III, рег. № 1811, дело № 221 от 2012 год. на нотариус Ивайло Миладинов с рег. № 602 на Нотариалната камара, с район на действие – гр. Брезник, вписан в Службата по вписванията като акт № 193, том 9, дело № 694/2012 год.. Нотариален акт за продажба на недвижим имот № 100, том II, рег. № 1105, дело № 152 от 2014 год. на нотариус Ивайло Миладинов с рег. № 602 на Нотариалната камара, с район на действие – гр. Брезник, вписан в Службата по вписванията като акт № 58, том 5, дело № 345/2014 год., заповед № 640/30.04.2015 г. за одобрение проекта за подробен устройствен план, решение № 4 от 23.07.2015 г. на Областна дирекция „Земеделие“ – Перник за промяна предназначението на земеделска земя и Предварителен договор, **продавачът продава на купувача следния недвижим имот (АОС № 4541/23.09.2015 год.):**

Реално определена част от поземлен имот – общинска собственост, с начин на трайно ползване: За производството на строителни материали, конструкции и изделия, с идентификатор 06286.73.36 (землище нула шестдесет и две, осемдесет и шест, масив седемдесет и трети, парцел тридесет и шести), с площ на частта от 3019 кв. м. (три хиляди и деветнадесет квадратни метра), при граници на частта (съседи): имоти: 06286.73.12 (землище нула шестдесет и две, осемдесет и шест, масив седемдесет и трети, парцел дванадесети), 06286.73.37 (землище нула шестдесет и две, осемдесет и шест, масив седемдесет и трети, парцел тридесет и седми), 06286.73.1 (землище нула шестдесет и две, осемдесет и шест, масив седемдесет и трети, парцел първи), 06286.73. 2 (землище нула шестдесет и две, осемдесет и шест, масив седемдесет и трети, парцел втори), 06286.73.3 (землище нула шестдесет и две, осемдесет и шест, масив седемдесет и трети, парцел трети), 06286.73.4 (землище нула шестдесет и две, осемдесет и шест, масив седемдесет и трети, парцел четвърти), 06286.73.6 (землище нула шестдесет и две, осемдесет и шест, масив седемдесет и трети, парцел шести), 06286.73.11 (землище нула шестдесет и две, осемдесет и шест, масив седемдесет и трети, парцел единадесети).

06286.73.5 (землище нула шестдесет и две, осемдесет и шест, масив седемдесет и трети, парцел пети), 06286.73.34 (землище нула шестдесет и две, осемдесет и шест, масив седемдесет и трети, парцел тридесет и четвърти), 06286.73.17 (землище нула шестдесет и две, осемдесет и шест, масив седемдесет и трети, парцел седемнадесети), от имот с идентификатор 06286.73.35 (землище нула шестдесет и две, осемдесет и шест, масив седемдесет и трети, парцел тридесет и пети) с площ от 3560 кв. м (три хиляди петстотин и шестдесет квадратни метра), при граници и съседни имоти 06286.73.12 (землище нула шестдесет и две, осемдесет и шест, масив седемдесет и трети, парцел дванадесети), 06286.73.18 (землище нула шестдесет и две, осемдесет и шест, масив седемдесет и трети, парцел осемнадесети), 06286.73.32 (землище нула шестдесет и две, осемдесет и шест, масив седемдесет и трети, път тридесет и втори), 06286.73.1 (землище нула шестдесет и две, осемдесет и шест, масив седемдесет и трети, парцел първи), 06286.73.2 (землище нула шестдесет и две, осемдесет и шест, масив седемдесет и трети, парцел втори), 06286.73.3 (землище нула шестдесет и две, осемдесет и шест, масив седемдесет и трети, парцел трети), 06286.73.4 (землище нула шестдесет и две, осемдесет и шест, масив седемдесет и трети, парцел четвърти), 06286.73.6 (землище нула шестдесет и две, осемдесет и шест, масив седемдесет и трети, парцел шести), 06286.73.11 (землище нула шестдесет и две, осемдесет и шест, масив седемдесет и трети, парцел единадесети), 06286.73.5 (землище нула шестдесет и две, осемдесет и шест, масив седемдесет и трети, парцел пети), 06286.73.34 (землище нула шестдесет и две, осемдесет и шест, масив седемдесет и трети, парцел тридесет и четвърти), 06286.73.17 (землище нула шестдесет и две, осемдесет и шест, масив седемдесет и трети, парцел седемнадесети), която част се придава към УПИ I – 73.1, 73.5 (урегулиран поземлен имот едно римско, тире, седемдесет и три, точка, едно, запетая, седемдесет и три, точка, пет) в кв. 129 (квартал сто двадесет и девети) по РИ на гр. Брезник, одобreno със заповед № 640/30.04.2015 год., при граници и съседни имоти 06286.73.34 (землище нула шестдесет и две, осемдесет и шест, масив седемдесет и трети, път тридесет и втори), 06286.73.11 (землище нула шестдесет и две, осемдесет и шест, масив седемдесет и трети, парцел единадесети), 06286.73.6 (землище нула шестдесет и две, осемдесет и шест, масив седемдесет и трети, парцел шести), 06286.73.4 (землище нула шестдесет и две, осемдесет и шест, масив седемдесет и трети, парцел четвърти), 06286.73.3 (землище нула шестдесет и две, осемдесет и шест, масив седемдесет и трети, парцел трети), 06286.73.2 (землище нула шестдесет и две, осемдесет и шест, масив седемдесет и трети, парцел втори), 06286.73.32 (землище нула шестдесет и две, осемдесет и шест, масив седемдесет и трети, път тридесет и втори), 06286.73.37 (землище нула шестдесет и две, осемдесет и шест, масив седемдесет и трети, парцел тридесет и седми), 06286.73.12 (землище нула шестдесет и две, осемдесет и шест, масив седемдесет и трети, парцел дванадесети), 06286.73.17 (землище нула шестдесет и две, осемдесет и шест, масив седемдесет и трети, парцел седемнадесети).

2. Купувачът купува от продавача описания в т. 1 недвижимо имот във вида и съобразно предназначението му към момента на извършване на продажбата и всички разходи по промяна на това предназначение и за легитимирането му са за сметка на купувачите.

3. Обектът, предмет на този договор, не е обременен с права на трети лица.

II. ЦЕНА, НАЧИН НА ПЛАЩАНЕ И СРОКОВЕ

4.1. Горесцитирания недвижимо имот се продава за сумата от 2984,64 лв. (две хиляди деветстотин осемдесет и четири лева и 60 ст.), от които 2487,20 лв. (две хиляди четиристотин осемдесет и седем лева и 20 ст.) е цената, определена от лицензиран оценител и одобрена от Об.С. гр. Брезник, а 497,44 лв. (четиристотин деветдесет и седем лева и 44 ст.) е ДДС. Цялата сума се заплаща преди сключване на договора.

4.2. Купувачът заплаща 2 % режийни в размер на 59,69 лв. (петдесет и девет лева и 69 ст.), заплатени на общината преди подписване на договора.

Договор за продажба на недвижим имот

4.3. Купувачът заплаща в 1.5 % местен данък или 37.31 лв. (тридесет и седем лева и 31 ст.) за възмездно добиване на недвижимия имот.

5. Договорът, сключен по този ред, замества нотариалния акт, съгласно чл. 18 от Закона за собствеността.


III. ЗАДЪЛЖЕНИЯ ЗА МЕСТНИ ДАНЪЦИ И ТАКСИ

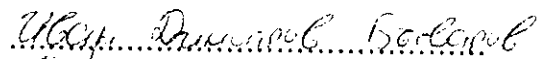
6. Всички местни данъци и такси във връзка с предмета на този договор, след прехвърляне на собствеността, се дължат от купувача.

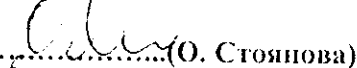
7. За сключване на настоящия договор се прилагат следните документи: 1. Заповед за продажба № 1128/29.09.2015 год.; 2. Решения № 604/10.11.2014 год. и № 848/27.08.2015 г. на Общински съвет Брезник; 3. Акт за частна общинска собственост № 4541/23.09.2015 год.; 4. Скица № 15-402890-15.09.2015 г. на Служба по геодезия, картография и кадастър - Перник; 5. Удостоверение за данъчна оценка; 6. Заповед № 640/30.04.2015 год. за одобряване проект на ПУП; 7. Нотариален акт за покупуко-продажба на недвижим имот № 56, том III, рег. № 1811, дело № 221 от 2012 год. на нотариус Ивайло Миладинов с рег. № 602 на Нотариалната камара, с район на действие – гр. Брезник, вписан в Службата по вписванията като акт № 193, том 9, дело № 694/2012 год.; 8. Нотариален акт за продажба на недвижим имот № 100, том II, рег. № 1105, дело № 152 от 2014 год. на нотариус Ивайло Миладинов с рег. № 602 на Нотариалната камара, с район на действие – гр. Брезник, вписан в Службата по вписванията като акт № 58, том 5, дело № 345/2014 год.; 9. Заповед № 640/30.04.2015 г. за одобрение проекта за подробен устройствен план; 10. Решение № 4 от 23.07.2015 г. на Областна дирекция „Земеделие“ - Перник за промяна предназначението на земеделска земя; 11. Предварителен договор; 12. Документ за платена цена; 13. Квитанция за платен данък; 14. Такса за вписване на договора по сметка на Агенцията по вписванията.


Настоящият договор се съставя в 6 (шест) еднообразни екземпляра: три за общината, един за купувача и две за вписване в районен съд гр. Брезник.

ПРОДАВАЧ:

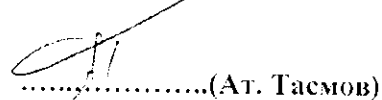

.....(И. Бъчваров)

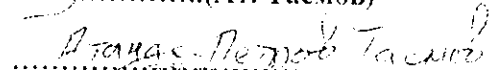

.....(Иван Димитров Белев)


.....(О. Стоянова)


.....(Оксана Иванова)

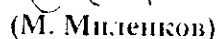
КУПУВАЧ:


.....(Ат. Тасhev)


.....(Атанас Петров Тасhev)



Съгласувал:


(М. Милтенков)







АГЕНЦИЯ ПО ГЕОДЕЗИЯ,
КАРТОГРАФИЯ И КАДАСТЪР

УЛ. "ПЕЧЕРНИК" № 10, БЛ. "А" ЕТ. 4, 1000 СОФИЯ, БГ
Т. 02 996 53 33
WWW.CADASTRE.BG

СЛУЖБА ПО ГЕОДЕЗИЯ, КАРТОГРАФИЯ И КАДАСТЪР - ГР. ПЕРНИК

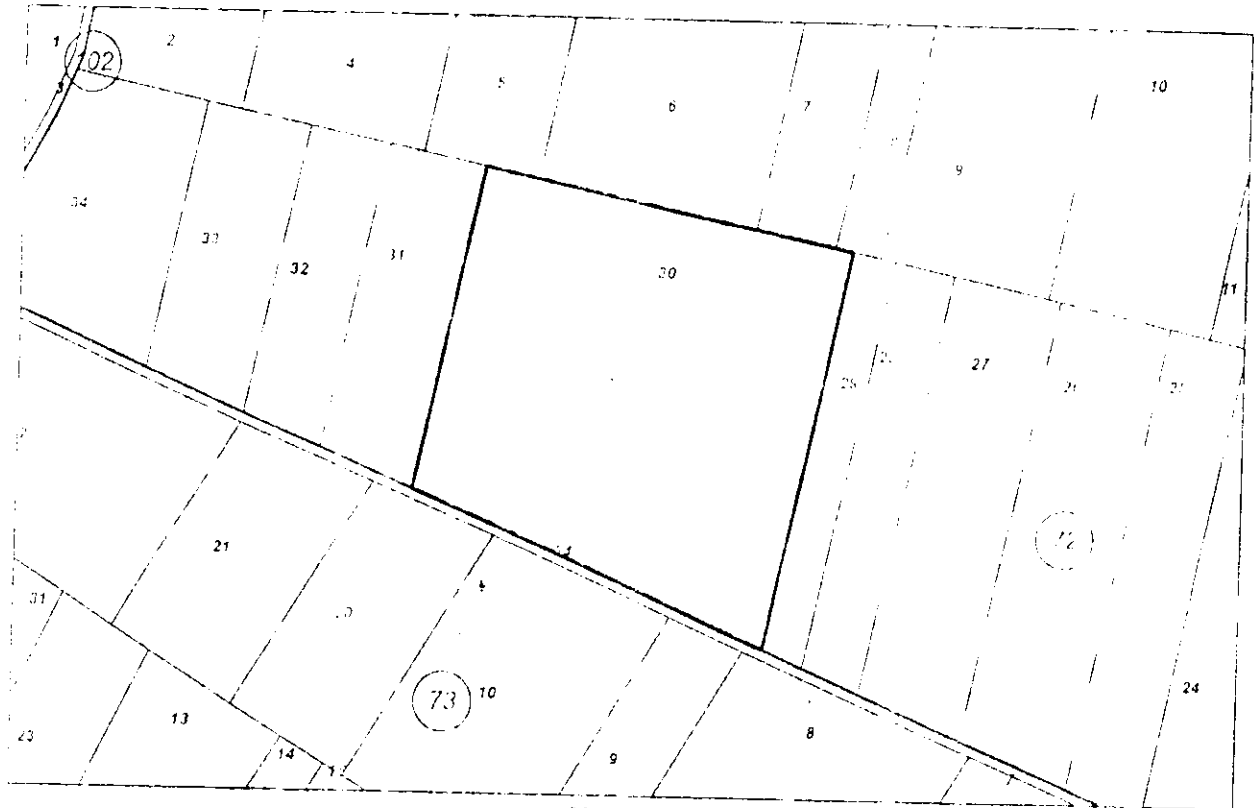
2300, ПОЩЕНСКА КУТИЯ 28, УЛ. "ТЪРГОВСКА" №46, ет.4, 076/070163; 600162
pernik@cadastre.bg, БУЛСТАТ.130362903

СКИЦА НА ПОЗЕМЛЕН ИМОТ
№ 15-49916-07.02.2017 г.

Поземлен имот с идентификатор 06286.72.30

Гр. Брезник, об.ц. Брезник, обл. Перник
По кадастралната карта и кадастралните регистри одобри със Заповед РД-18-35/23.04.2009 г.
на ИЗПЪЛНИТЕЛЕН ДИРЕКТОР НА АГКК
Последно изменение със заповед: няма издадена заповед за изменение в КККР
Адрес на поземления имот: гр. Брезник, местност ЦИГАНКА
Площ: 23596 кв.м
Трайно предназначение на територията: Земеделина
начин на трайно ползване: Нива
Категория на земята при използване: условия: 9

Координатна система БГС2005



Стар идентификатор: няма

Номер по предходен план: 072030

Съседни: 06286.73.34, 06286.72.29, 06286.72.8, 06286.72.7, 06286.72.6, 06286.72.5, 06286.72.31


Собственици:

1: 175085154, ТРЕЙС РИСОРСИЗ ЕООД

площ 23600 кв.м с правото на собственост

Нотариален акт № 50 том 5 рег. 1263 от 05.06.2015г. издаден от Служба по управление на територията

Скица № 15-49916-07.02.2017 г. издадена въз основа на документ с входящ № 01-33119-07.02.2017 г.





АГЕНЦИЯ ПО ГЕОДЕЗИЯ,
КАРТОГРАФИЯ И КАДАСТЪР
СЛУЖБА ПО ГЕОДЕЗИЯ, КАРТОГРАФИЯ И КАДАСТЪР - ГР. ПЕРНИК

2300, ПОЩЕНСКА КУТИЯ 28, Ул. "ТЪРГОВСКА" №46, ет.4, 076/600163; 600162,
pernik@cadastre.bg, БУЛСТАТ:130362903

АГЕНЦИЯ ПО ГЕОДЕЗИЯ, КАРТОГРАФИЯ И КАДАСТЪР
СЛУЖБА ПО ГЕОДЕЗИЯ, КАРТОГРАФИЯ И КАДАСТЪР - ГР. ПЕРНИК
WWW.CADASTRE.BG

СКИЦА НА ПОЗЕМЛЕН ИМОТ
№ 15-124998-21.03.2017 г.

Поземлен имот с идентификатор 06286.73.5

Гр. Брезник, общ. Брезник, обл. Перник

По кадастралната карта и кадастралните регистри, одобрени със Заповед РД-18-35/23.04.2009 г.
на ИЗПЪЛНИТЕЛЕН ДИРЕКТОР НА АГКК

Последно изменение със заповед: няма издадена заповед за изменение в КККР

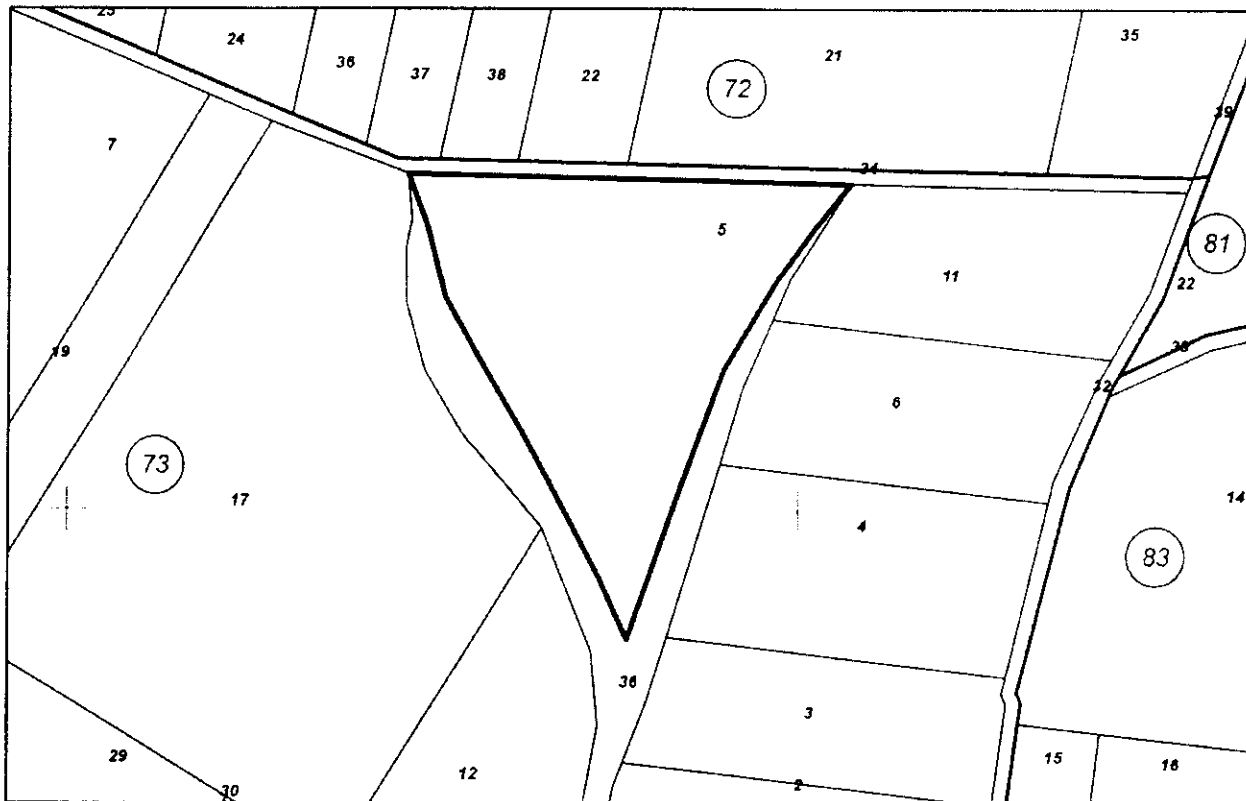
Адрес на поземления имот: гр. Брезник, п.к. 2360, местност ПОД СВЕТИ НИКОЛА

Площ: 7159 кв.м

Трайно предназначение на територията: Урбанизирана

Начин на трайно ползване: Със сгради и съоръжения за добив на полезни изкопаеми

Координатна система БГС2005



М 1:2000

Номер по предходен план: 073005, квартал: 129, парцел: част от I - 73.1, 73.5

Съседни: 06286.73.17, 06286.73.36, 06286.73.11, 06286.73.34

Собственици:

1. 175085154, ТРЕЙС РИСОРСИЗ ЕООД

площ 7160 кв.м. от правото на собственост

Нотариален акт № 58 том 5 рег. 1294 дело 395 от 06.06.2014г., издаден от Служба за вписванията
гр. Брезник

Скица № 15-124998-21.03.2017 г. издадена въз основа на
документ с входящ № 01-72730-14.03.2017 г.



/инж. М. Минтова/



АГЕНЦИЯ ПО ГЕОДЕЗИЯ,
КАРТОГРАФИЯ И КАДАСТЪР

СТР. 1 ОТ 1

СЛУЖБА ПО ГЕОДЕЗИЯ, КАРТОГРАФИЯ И КАДАСТЪР - ГР. ПЕРНИК

2300, ПОЩЕНСКА КУТИЯ 28, Ул. "ТЪРГОВСКА" №46, ет.4, 076/600163; 600162,
pernik@cadastre.bg, БУЛСТАТ:130362903

СКИЦА НА ПОЗЕМЛЕН ИМОТ
№ 15-124957-21.03.2017 г.

Поземлен имот с идентификатор **06286.73.1**

Гр. **Брезник**, общ. **Брезник**, обл. **Перник**

По кадастралната карта и кадастралните регистри, одобрени със **Заповед РД-18-35/23.04.2009 г.**
на **ИЗПЪЛНИТЕЛЕН ДИРЕКТОР НА АГКК**

Последно изменение със заповед: **няма издадена заповед за изменение в КККР**

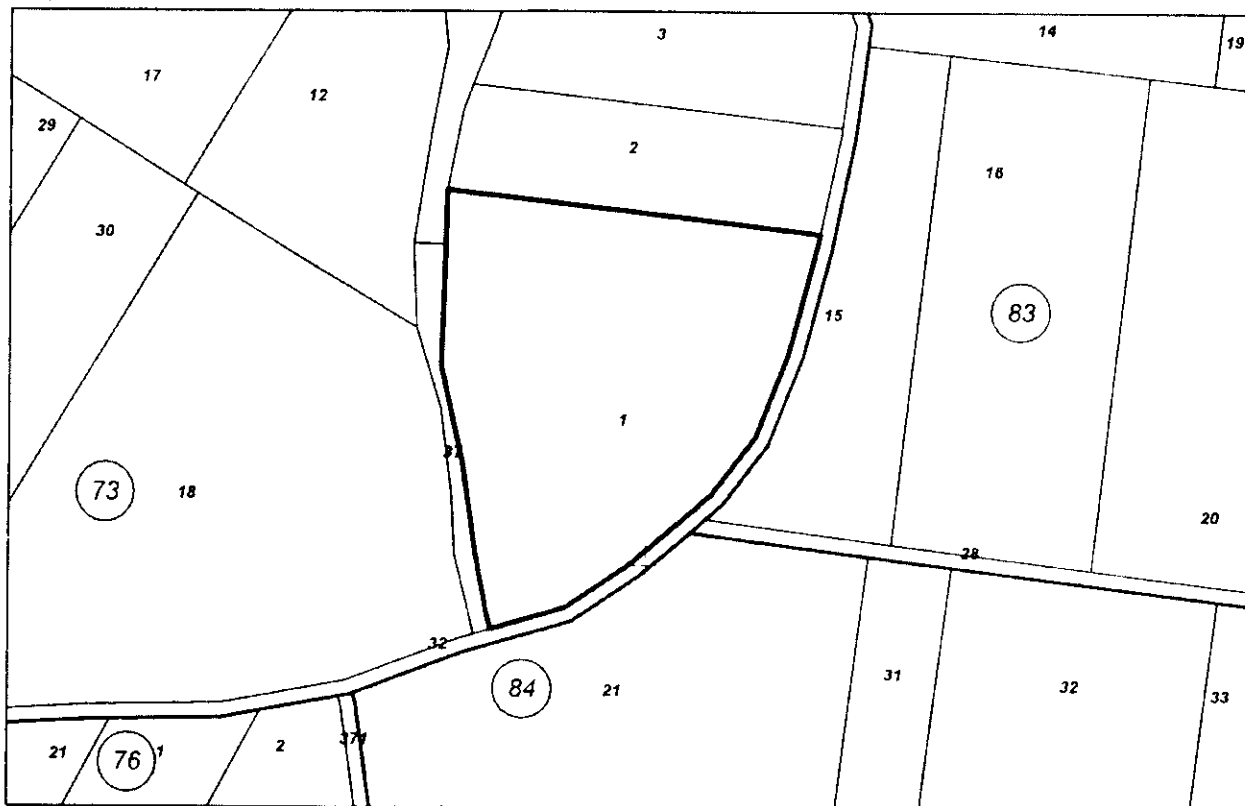
Адрес на поземления имот: **гр. Брезник, местност ПОД СВЕТИ НИКОЛА**

Площ: **8496 кв.м**

Трайно предназначение на територията: **Урбанизирана**

Начин на трайно ползване: **Със сгради и съоръжения за добив на полезни изкопаеми**

Координатна система БГС2005



М 1:2000

Номер по предходен план: **073001**, квартал: **129**, парцел: част от **I-73.1, 73.5**

Съседни: **06286.73.37, 06286.73.2, 06286.73.36, 06286.73.32**


Собственици:

1. **175085154, ТРЕЙС РИСОРСИЗ ЕООД**

площ 8498 кв.м. от правото на собственост

Нотариален акт № 193 том 9 рег. 2270 дело 694 от 11.12.2012г., издаден от **Служба по вписванията**
гр. Брезник

Скица № **15-124957-21.03.2017 г.** издадена въз основа на
документ с входящ № **01-72730-14.03.2017 г.**



/инж. М. Минтова/